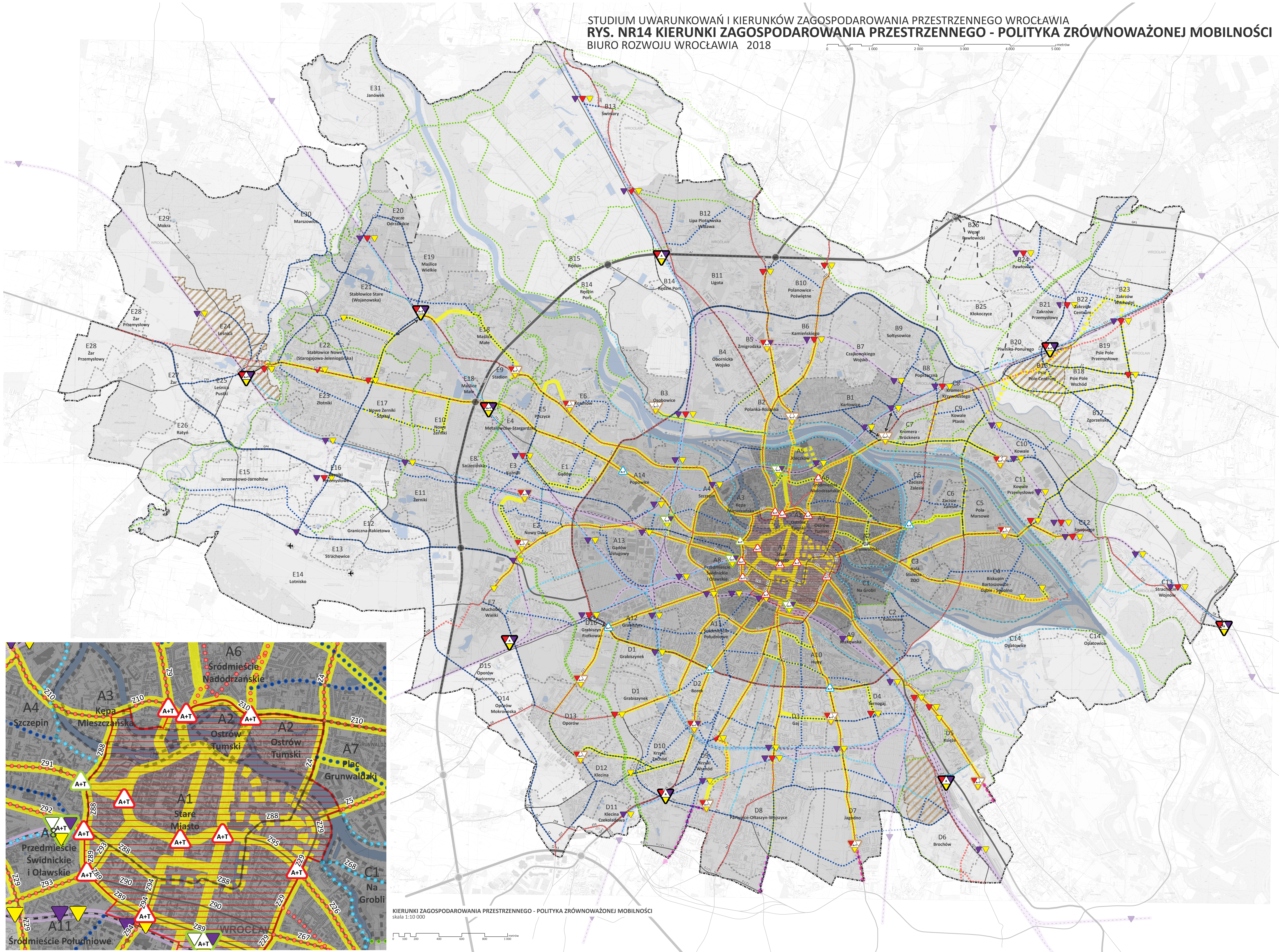
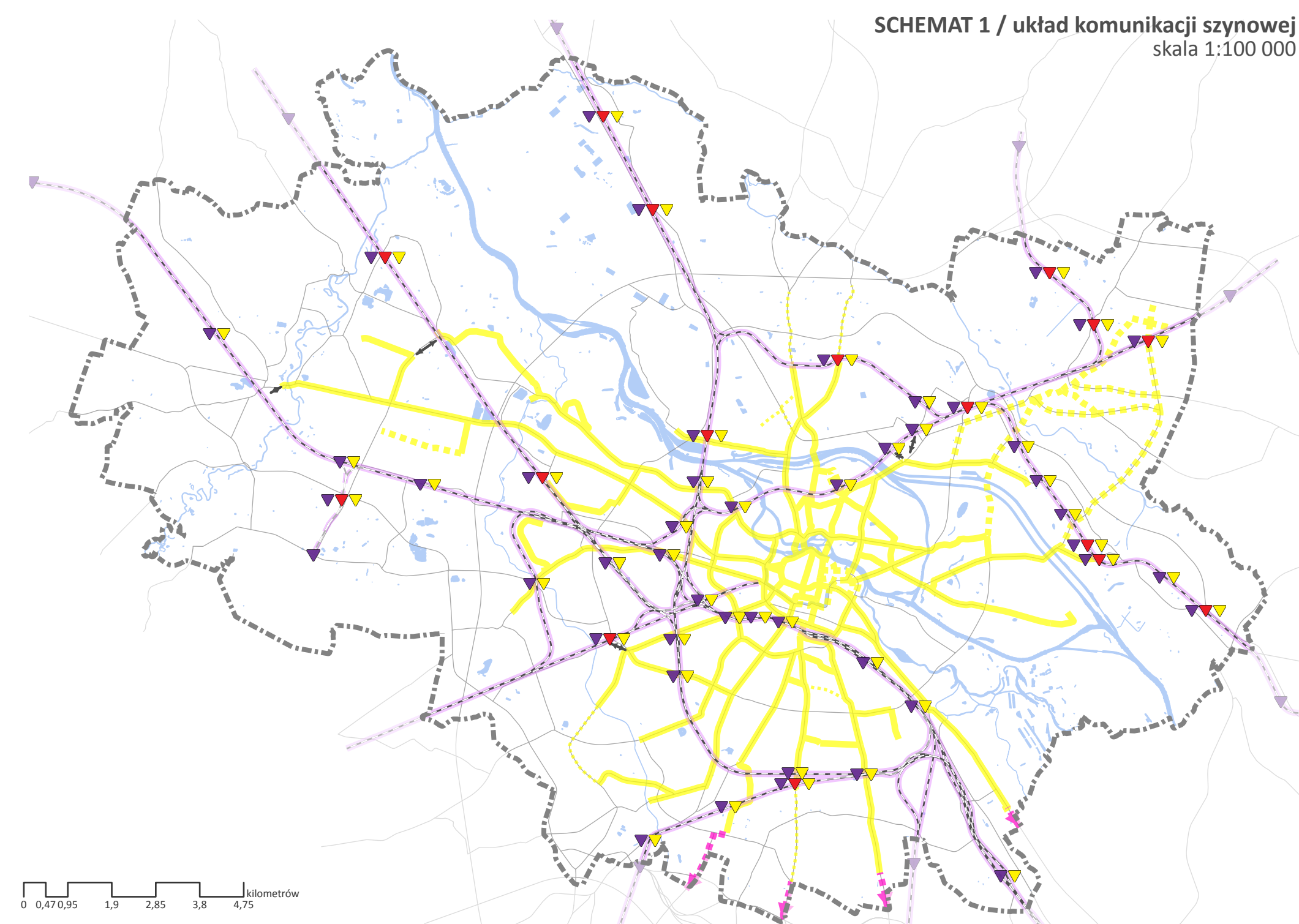


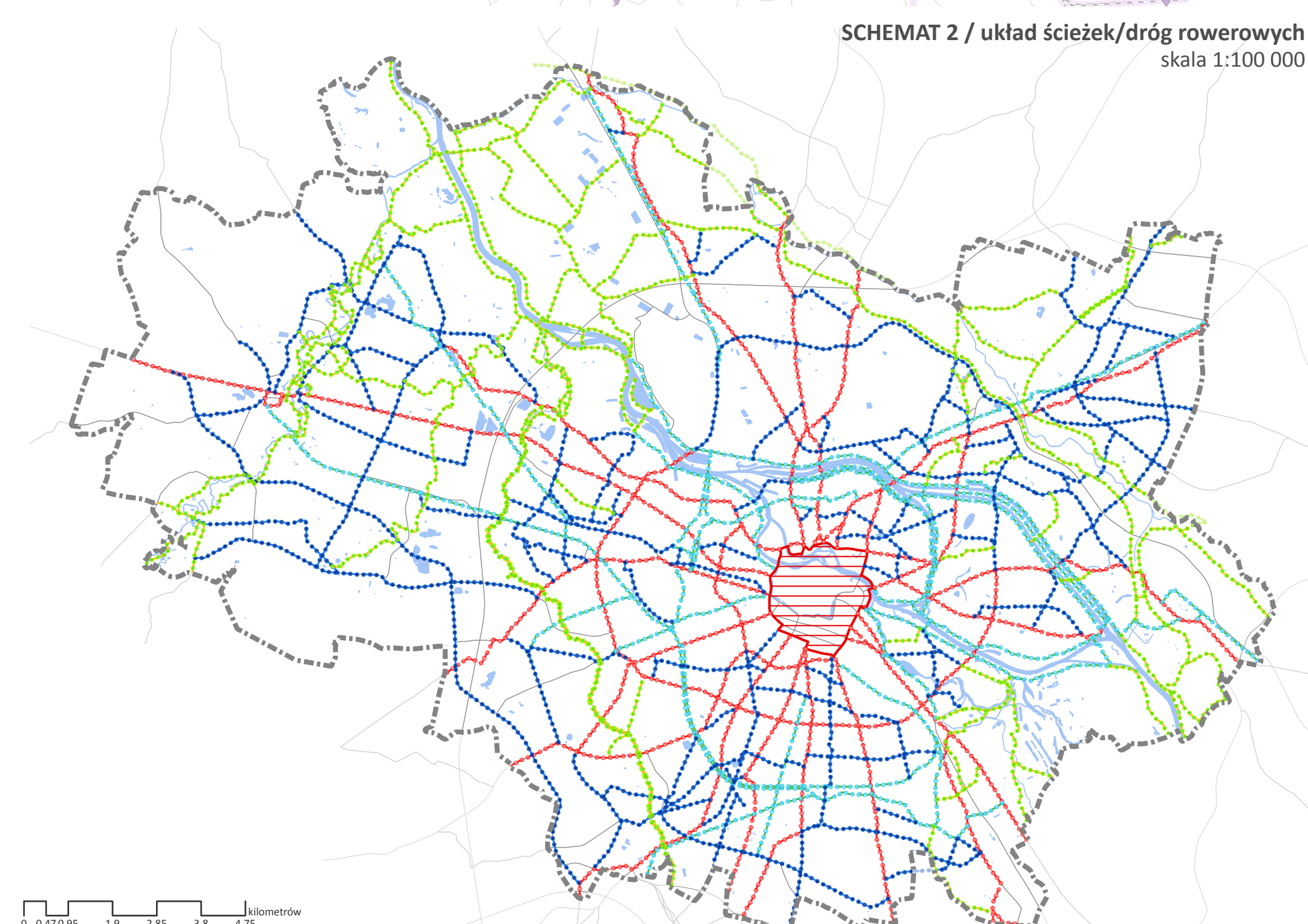
STUDIUM UWARUNKWAŃ I KIERUNKÓW ZAGOSPODAROWANIA PRZESTRZENNEGO WROCŁAWIA
RYS. NR14 KIERUNKI ZAGOSPODAROWANIA PRZESTRZENNEGO - POLITYKA ZRÓWNOWAŻONEJ MOBILNOŚCI 1:25 000
BIURO ROZWOJU WROCŁAWIA 2018



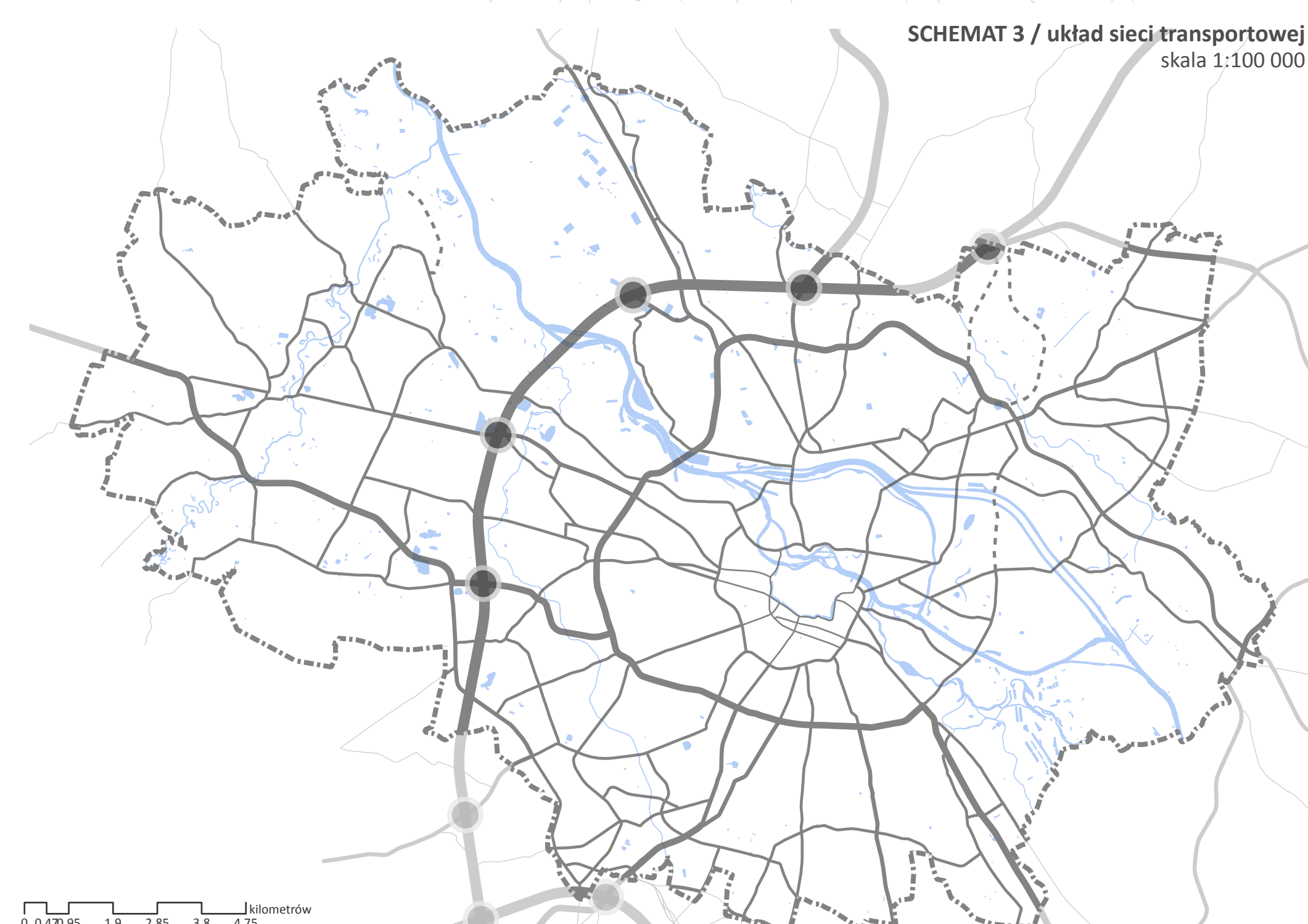
SCHEMAT 1 / układ komunikacji szynowej
skala 1:100 000



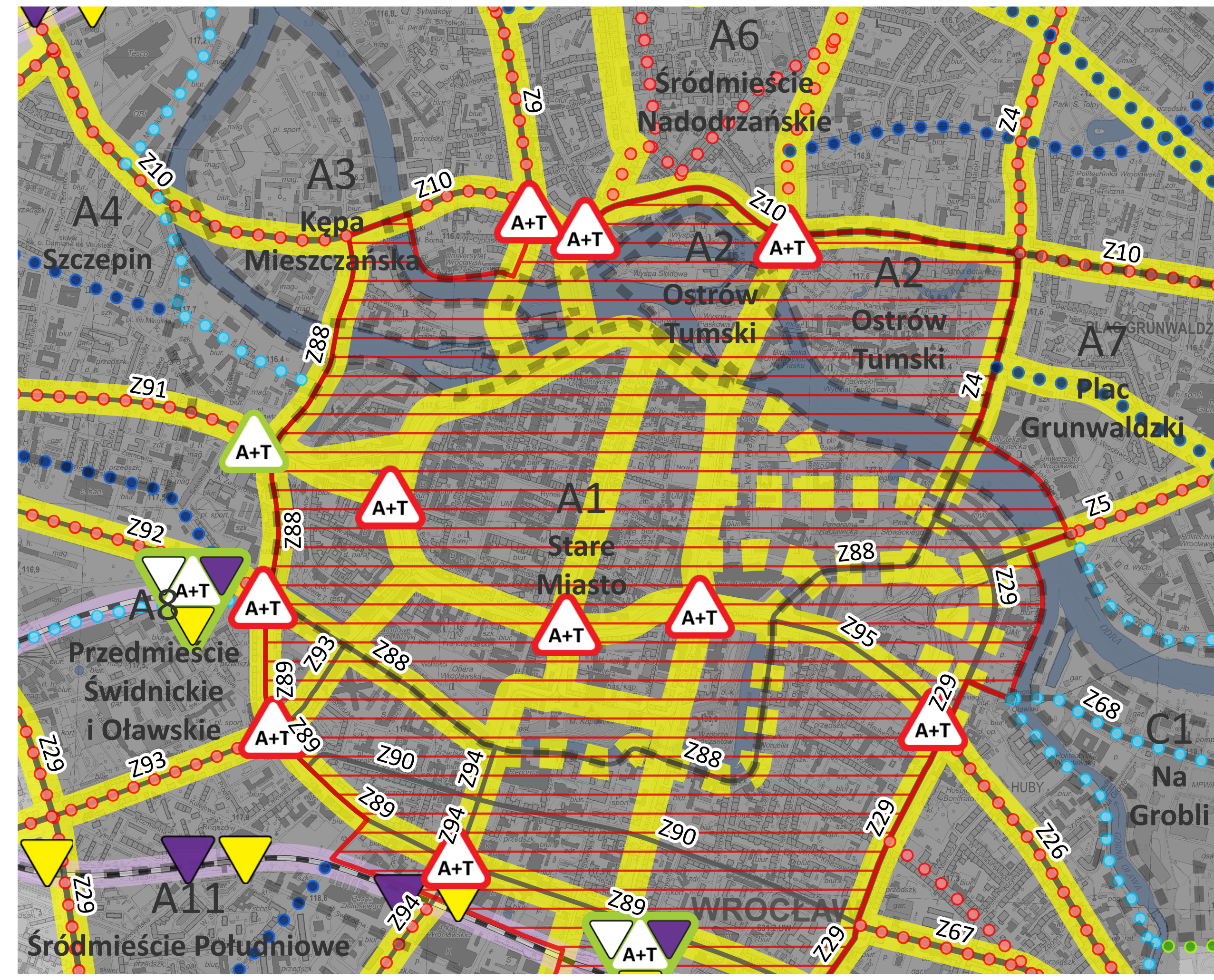
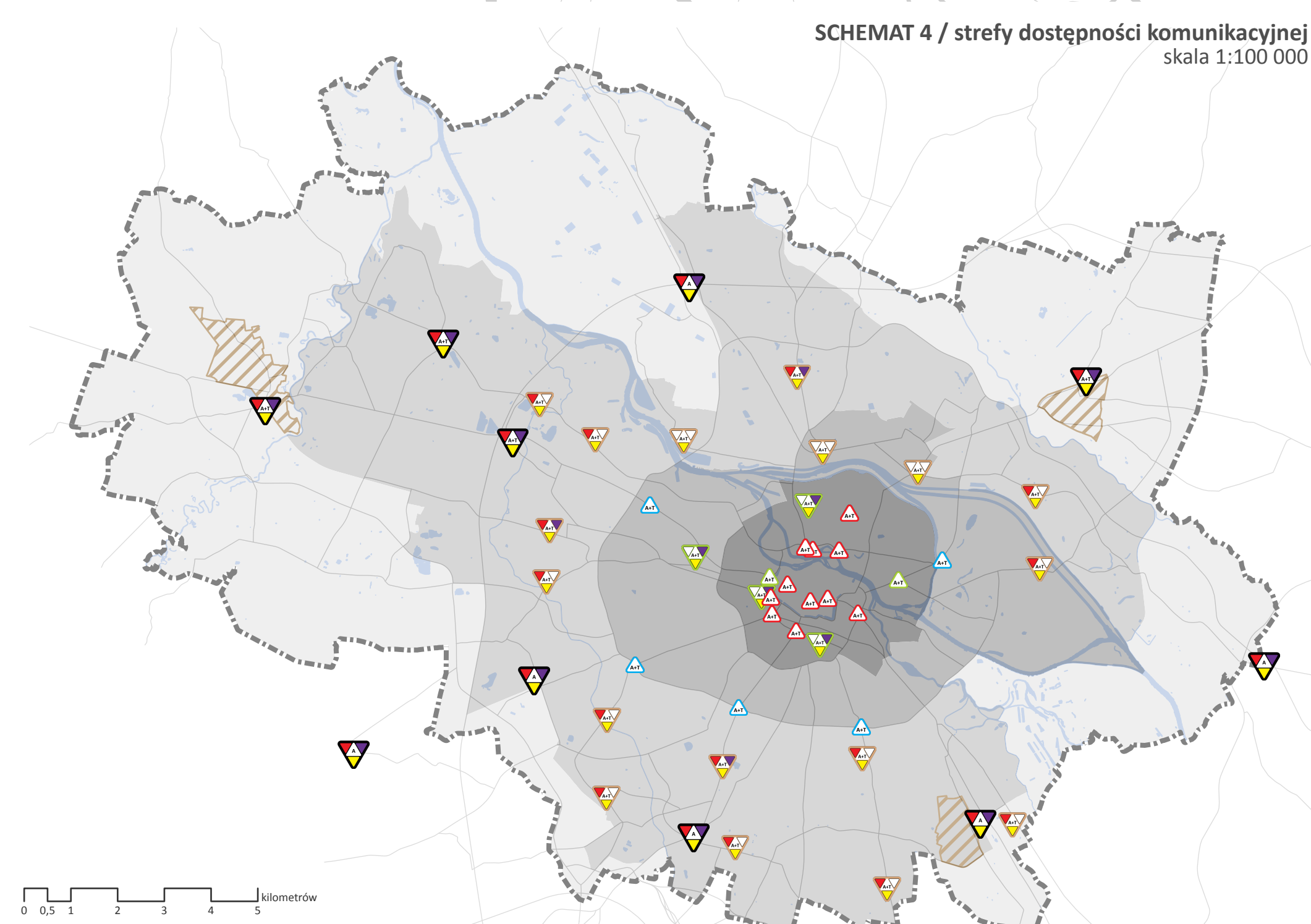
SCHEMAT 2 / układ ścieżek/dróg rowerowych
skala 1:100 000



SCHEMAT 3 / układ sieci transportowej
skala 1:100 000



SCHEMAT 4 / strefy dostępności komunikacyjnej
skala 1:100 000



KIERUNKI ZAGOSPODAROWANIA PRZESTRZENNEGO - POLITYKA ZRÓWNOWAŻONEJ MOBILNOŚCI
skala 1:10 000

