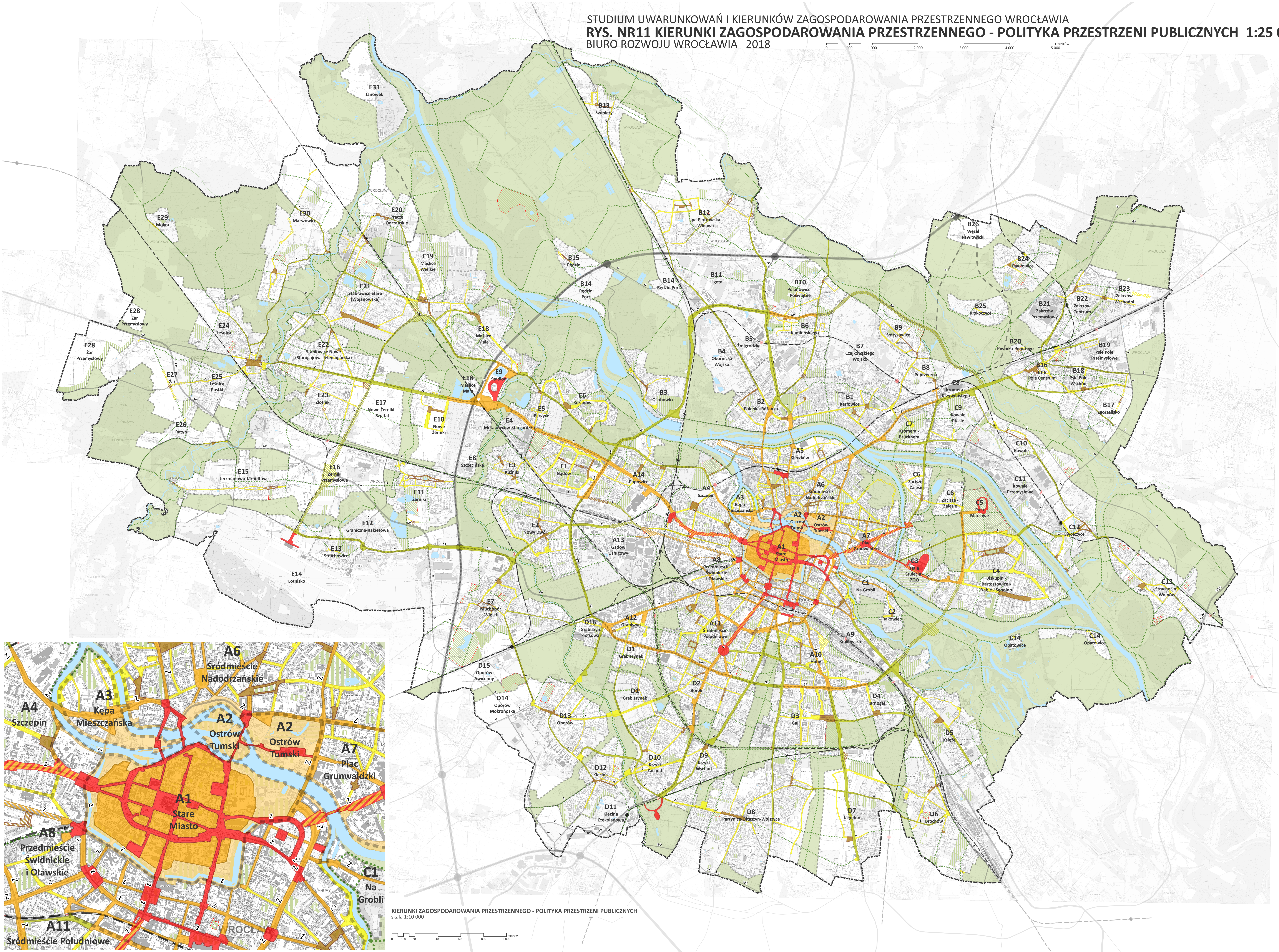


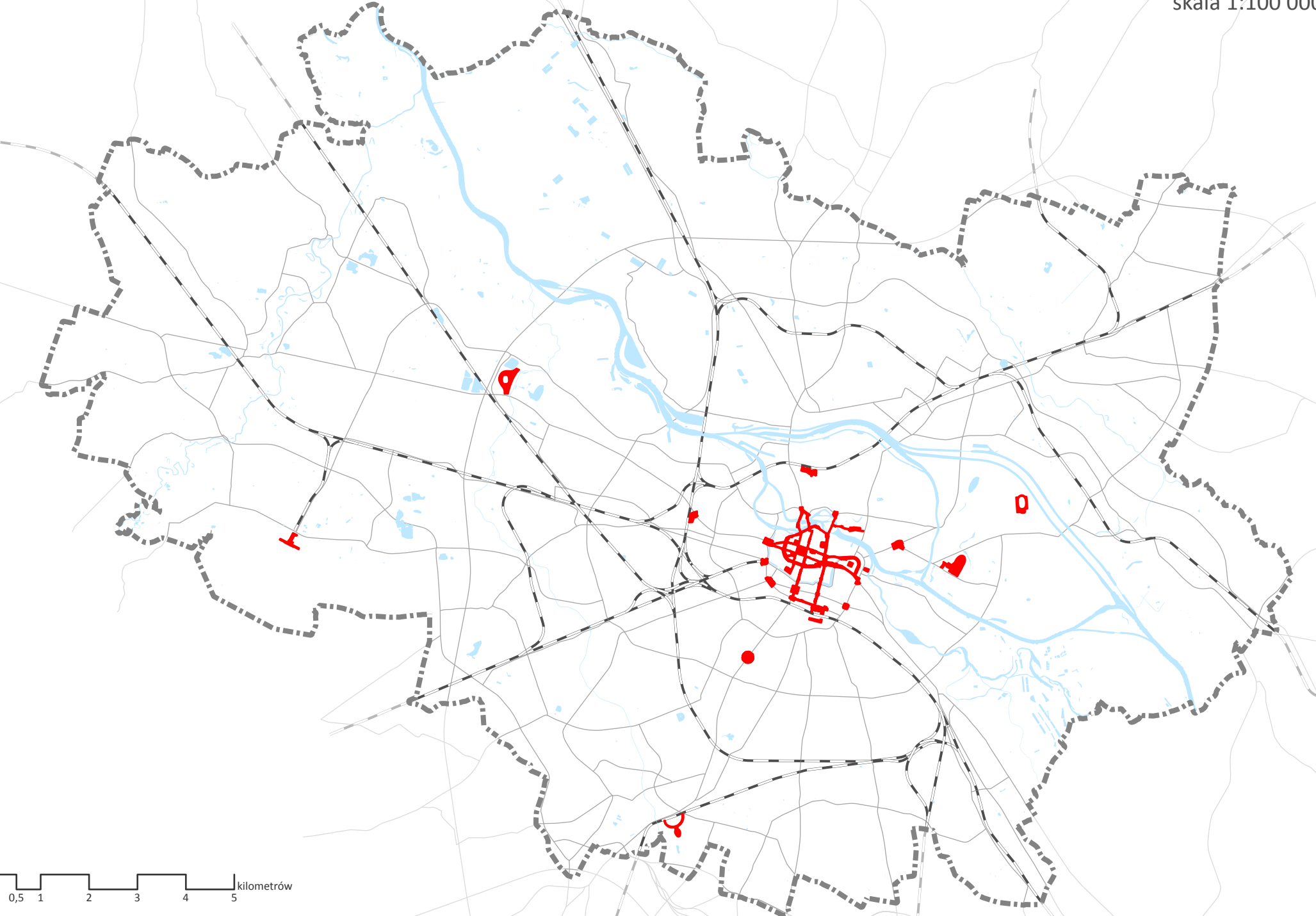
STUDIUM UWARUNKOWAŃ I KIERUNKÓW ZAGOSPODAROWANIA PRZESTRZENNEGO WROCŁAWIA  
RYS. NR11 KIERUNKI ZAGOSPODAROWANIA PRZESTRZENNEGO - POLITYKA PRZESTRZENI PUBLICZNYCH 1:25 000  
BIURO ROZWOJU WROCŁAWIA 2018



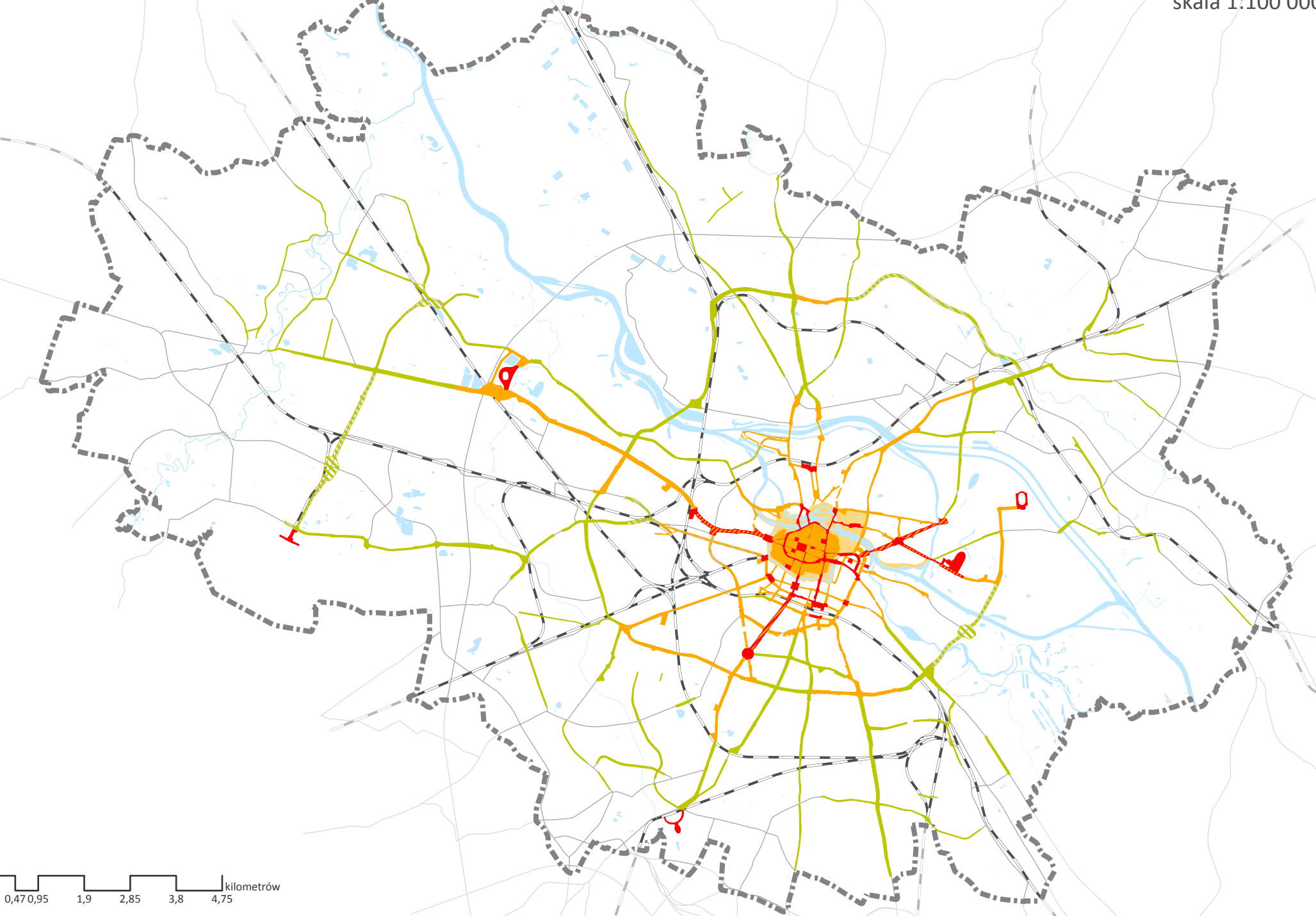
Legenda

- granice miasta
- E5 Pilczyce symbol i nazwa jednostki urbanistycznej
- granice jednostek urbanistycznych
- strefa zieleni dominującej
- wody powierzchniowe
- Przestrzenie publiczne
  - ogólnomięjski rdzeń
  - przestrzenie ogólnomięjskie
  - przestrzenie ogólnomięjskie orientacyjne
  - szczyt promienisty
  - bulwary ogólnomięjskie
  - lokalne centra
  - lokalne centra orientacyjne
  - przestrzenie lokalne
  - przestrzenie lokalne orientacyjne
  - ciągi transportowe
  - ciągi transportowe orientacyjne
  - łączniki międzyosiedlowe
- Obszarowe formy zieleni
  - obszarowe formy zieleni wypoczynkowej
  - obszarowe formy zieleni sportowej
  - obszarowe formy zieleni kulturalnej
- Elementy systemu transportowego
  - A autostrady
  - S ekspresy
  - GP główne ruchu przyspieszonego
  - GP/G główne ruchu przyspieszonego/głównego
  - G główne
  - G2 główne zbiorcze
  - Z zbiorcze
  - Z zbiorcze średnie
  - R rezerwy perspektywiczne
  - węzły autostradowe
  - linie kolejowe
  - istniejące stacje i przystanki kolejowe
  - planowane stacje i przystanki kolejowe

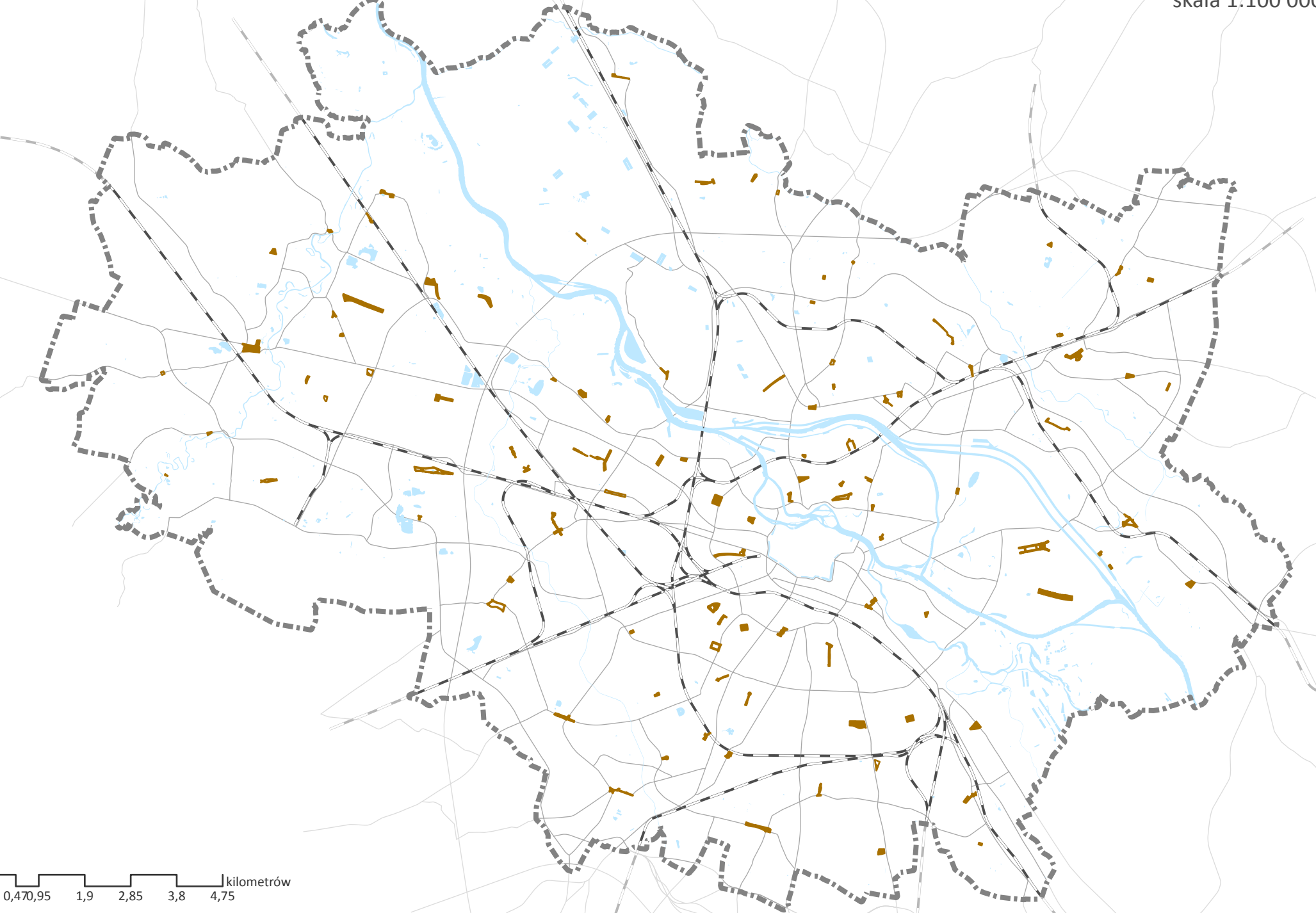
SCHEMAT 1 / ogólnomięjski rdzeń  
skala 1:100 000



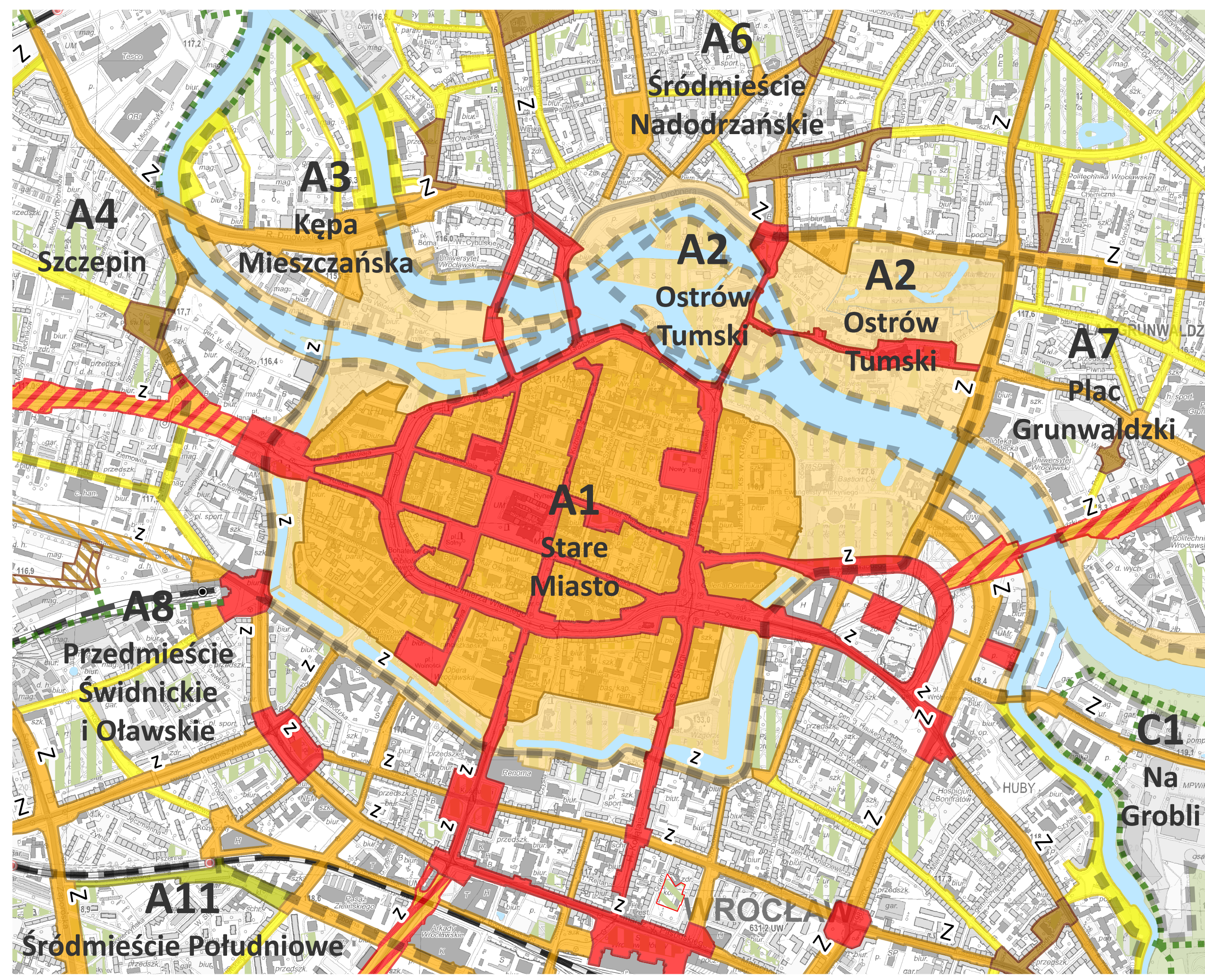
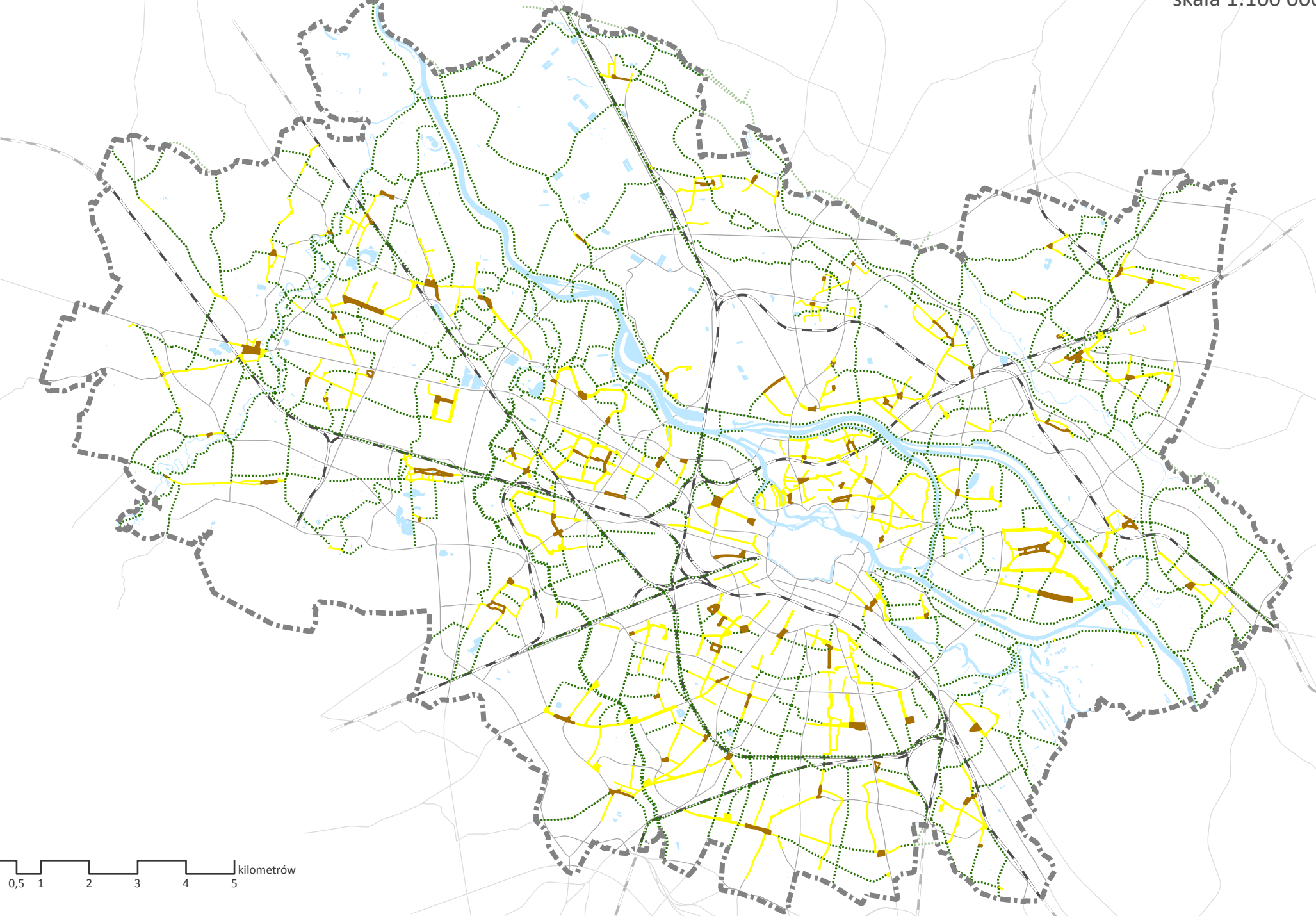
SCHEMAT 2 / przestrzenie o charakterze ogólnomięjskim  
skala 1:100 000



SCHEMAT 3 / lokalne centra  
skala 1:100 000



SCHEMAT 4 / przestrzenie o charakterze lokalnym  
skala 1:100 000



KIERUNKI ZAGOSPODAROWANIA PRZESTRZENNEGO - POLITYKA PRZESTRZENI PUBLICZNYCH  
skala 1:10 000

