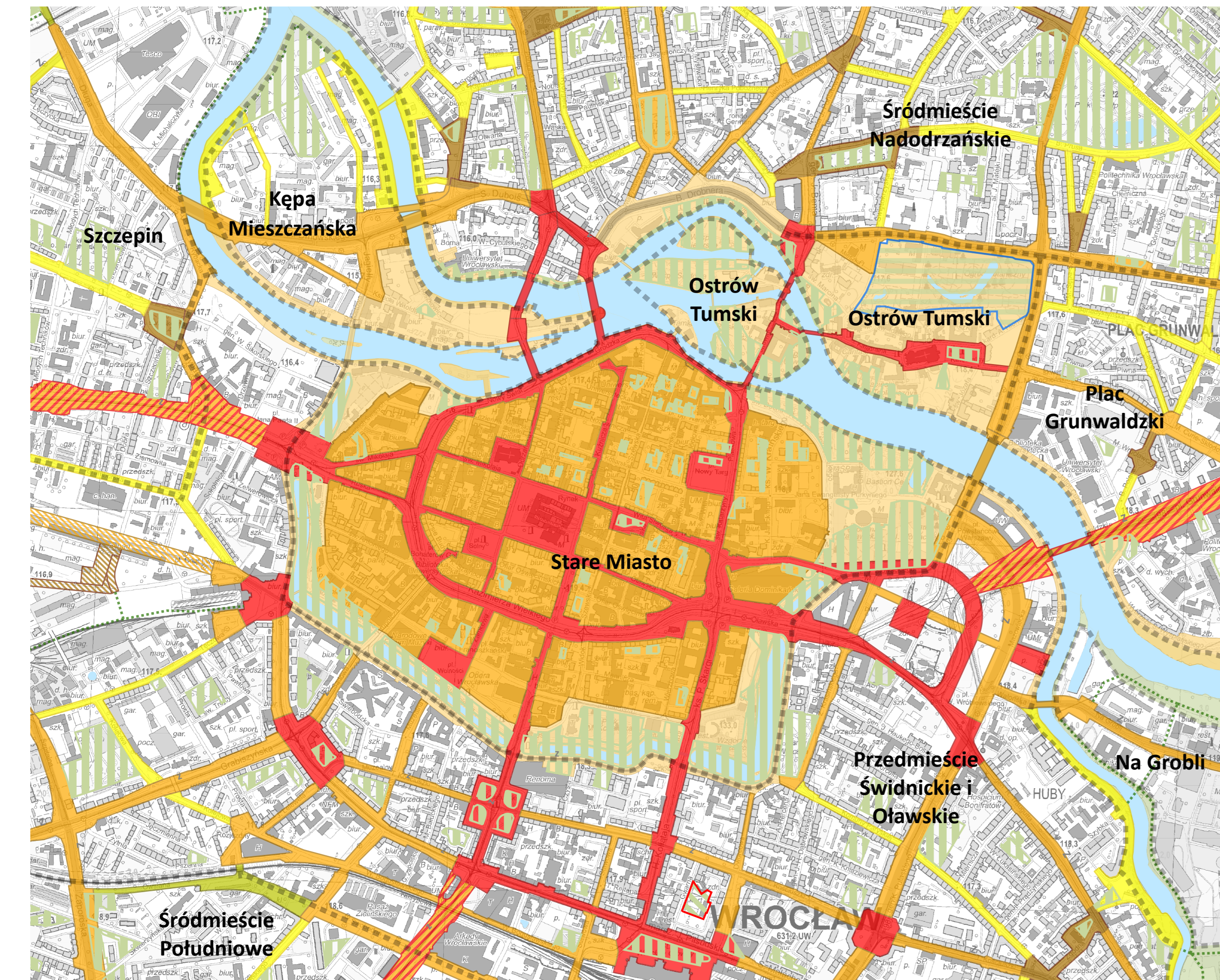
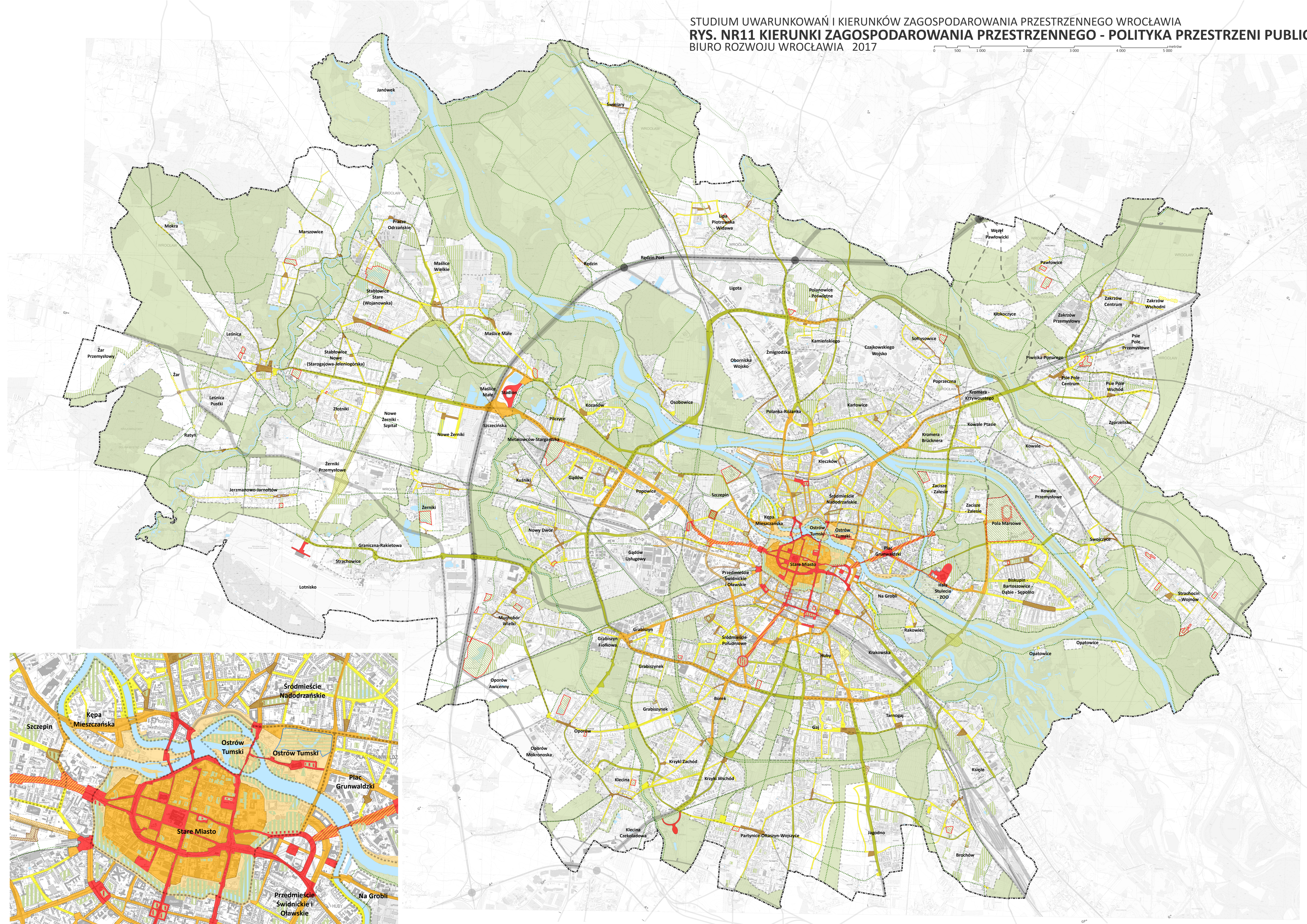


STUDIUM UWARUNKOWAŃ I KIERUNKÓW ZAGOSPODAROWANIA PRZESTRZENNEGO WROCŁAWIA
RYŚ. NR11 KIERUNKI ZAGOSPODAROWANIA PRZESTRZENNEGO - POLITYKA PRZESTRZENI PUBLICZNYCH 1:25 000
 BIURO ROZWOJU WROCŁAWIA 2017

0 500 1000 2000 3000 4000 5000



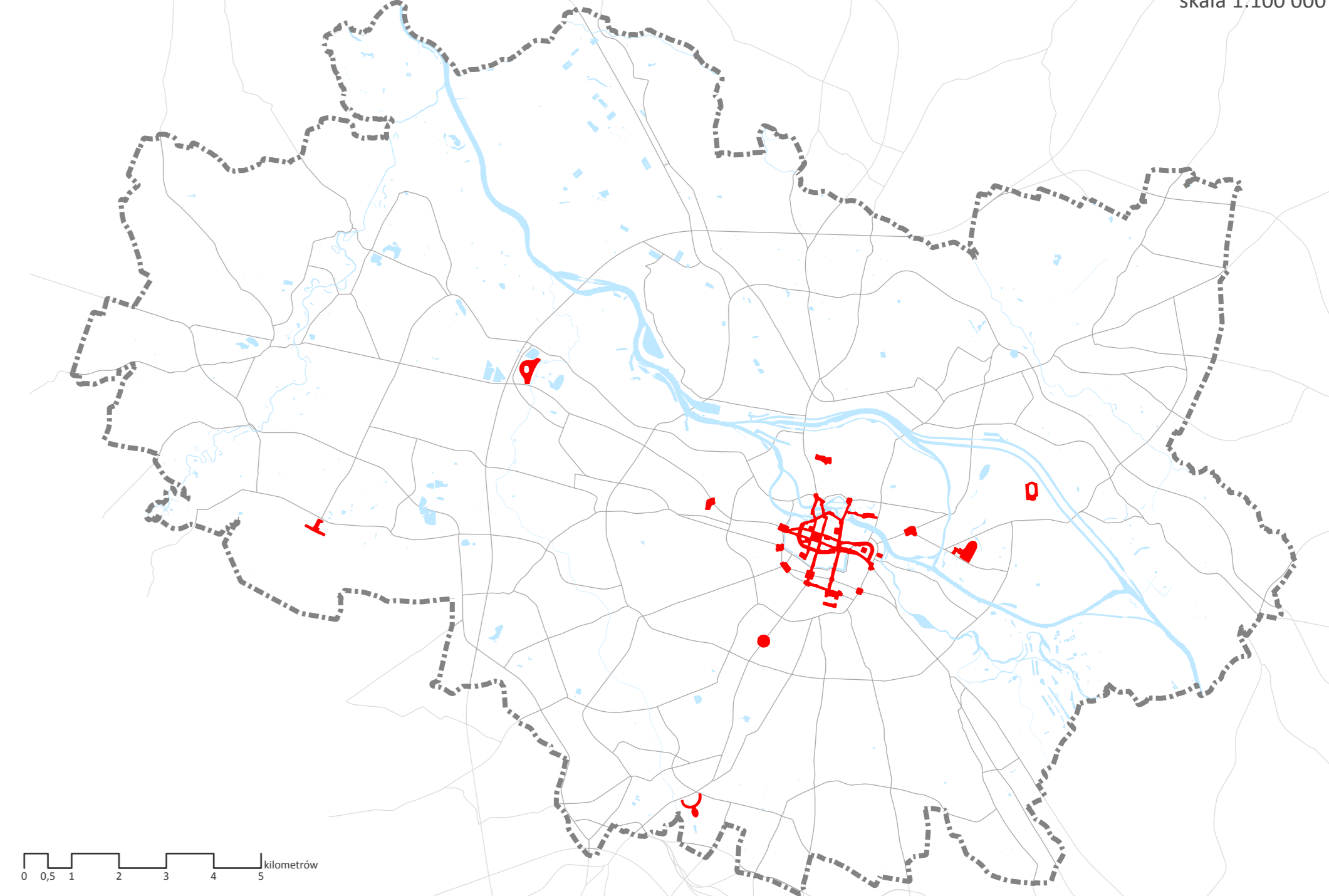
KIERUNKI ZAGOSPODAROWANIA PRZESTRZENNEGO - POLITYKA PRZESTRZENI PUBLICZNYCH
 skala 1:10 000

0 100 200 300 400 500

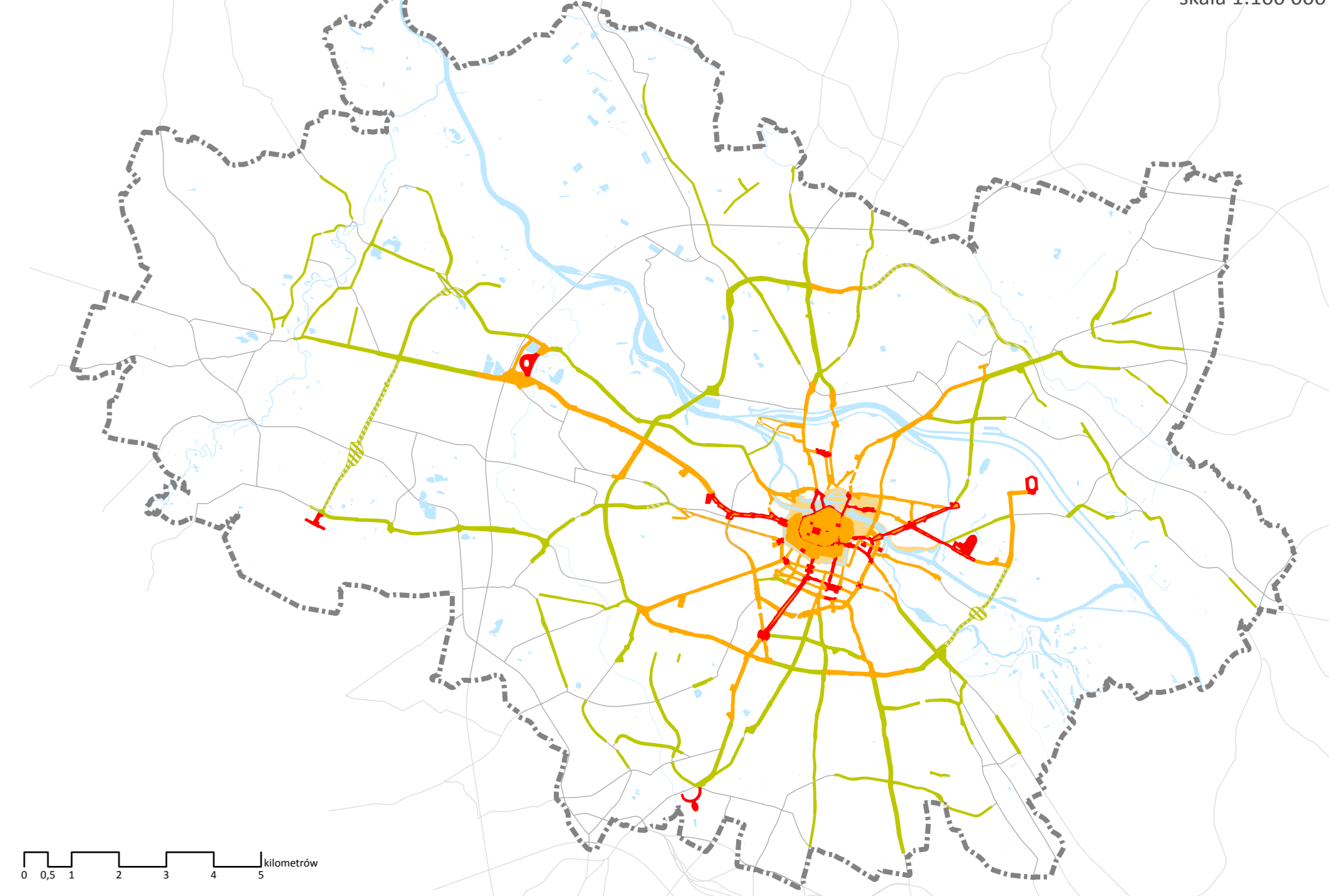
Legenda

- granica miasta
- granice jednostek urbanistycznych
- wody powierzchniowe
- Przestrzenie publiczne**
- ogólnomięjski rdzeń
- przestrzenie ogólnomięjskie
- przestrzenie ogólnomięjskie orientacyjne
- trasy promiennaste
- bulwary ogólnomięjskie
- lokalne centra
- lokalne centra orientacyjne
- przestrzenie lokalne
- przestrzenie lokalne orientacyjne
- drogi transportowe
- drogi transportowe orientacyjne
- tereny zielone
- Obszarowe formy zieleni**
- obszarowe formy zieleni wypoczynkowej
- obszarowe formy zieleni sportowej
- obszarowe formy zieleni rekreacyjnej
- area zieleni dominującej
- Ulice układu podstawowego**
- autostrady
- ekspresy
- główne naczynia przystosowanego
- główne
- zbiorcze
- uliczki ulotniarskie
- rezerwa perspektywiczna
- węzły autostradowe

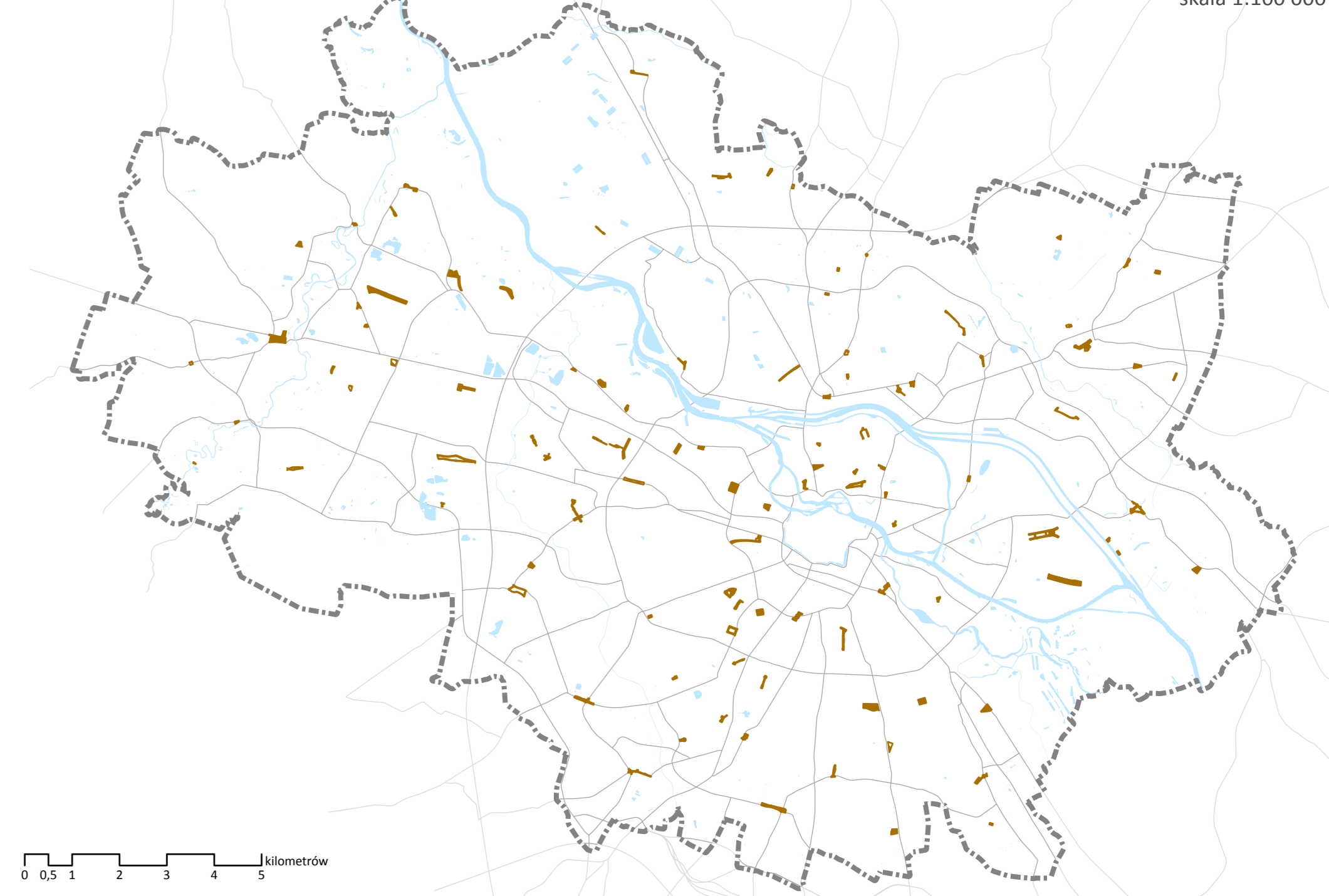
SCHEMAT 1 / ogólnomięjski rdzeń
 skala 1:100 000



SCHEMAT 2 / typy przestrzeni ogólnomięjskich
 skala 1:100 000



SCHEMAT 3 / lokalne centra
 skala 1:100 000



SCHEMAT 4 / typy przestrzeni lokalnych
 skala 1:100 000

