STUDIUM UWARUNKOWAŃ I KIERUNKÓW ZAGOSPODAROWANIA PRZESTRZENNEGO WROCŁAWIA

RYS. NR10 KIERUNKI ZAGOSPODAROWANIA PRZESTRZENNEGO - POLITYKA RZECZNA 1:25 000

BIURO ROZWOJU WROCŁAWIA 2017

0 500 1 000 2 000 3 000 4 000 5 000 metrów

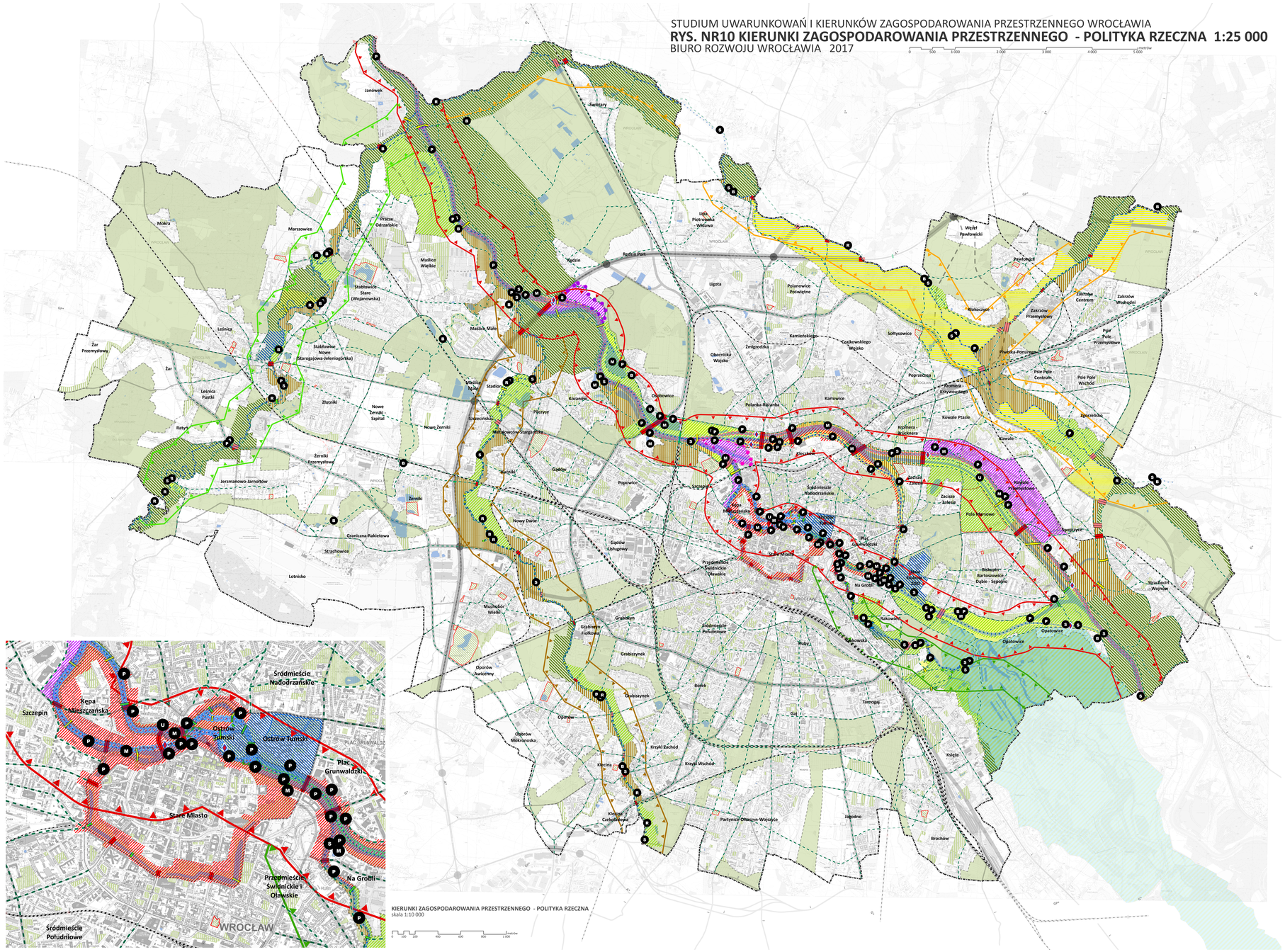

KIERUNKI ZAGOSPODAROWANIA PRZESTRZENNEGO - POLITYKA RZECZNA
skala 1:10 000

0 100 200 400 600 800 1 000 metrów

Legenda

- granica miasta
- granice jednostek urbanistycznych
- Wody powierzchniowe

Profile rzek
- wielofunkcyjna Odra
- mieszkaniowo-wypoczynkowa Ślęza
- sportowo-rekreacyjna Oława
- agrarno-krajobrazowa Widawa
- przyrodniczo-krajobrazowa Bystrzyca

Sektory funkcjonalne
- sektor wielofunkcyjny
- sektor kulturowy
- sektor aktywności gospodarczej
- sektor mieszkaniowy
- sektor sportu i rekreacji
- sektor przyrodniczy
- sektor agrarny

Obiekty w dolinach rzek
- bazy sportowo - rekreacyjne
- mariny
- przystanie
- przenoski
- śluzy
- obiekty sportowe
- kąpieliska
- plaże

Obszary w dolinach rzek
- Port Miejski
- rezerwa pod port

Przeprawy w dolinach rzek
- komunikacja pod mostami
- kładki istniejące
- kładki projektowane
- mosty drogowe istniejące
- mosty drogowe projektowane

Trasy
- promy
- trasy kajakowe
- trasy rowerowe

Szlaki i drogi wodne
- Odrzańska droga wodna
- szlak Boczny
- odcinek górnej Odry Wrocławskiej
- Śródmiejski Węzeł Wodny
- dolna Odra Wrocławska
- śluzy
- tereny wodnoślne

Obszarowe formy zieleni
- obszarowe formy zieleni wypoczynkowej
- obszarowe formy zieleni sportowej
- obszarowe formy zieleni tematycznej
- strefa zieleni dominującej

Ulice układu podstawowego
- autostrady
- ekspresowa
- główne ruchu przyspieszonego
- główne
- zbiorcze
- zbiorcze śródmiejskie
- rezerwa perspektywiczna
- węzły autostradowe

Dworce, stacje, przystanki kolejowe
- istniejące
- planowane

osie linii kolejowych
- istniejące
- planowane

SCHEMAT 1 / profile rzek
skala 1:100 000

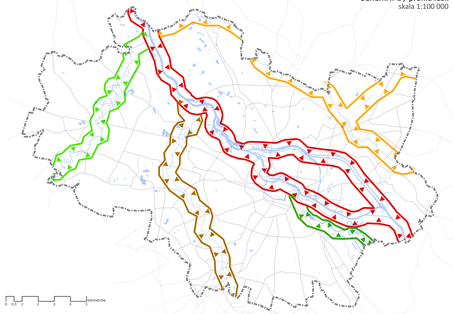

SCHEMAT 2 / sektory rzek
skala 1:100 000

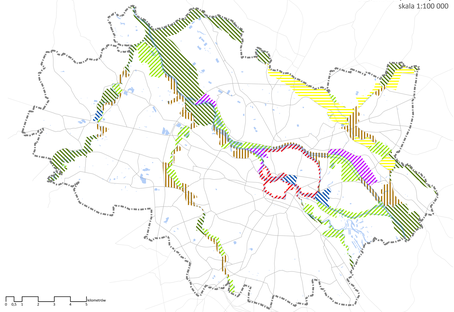

SCHEMAT 3 /mosty i kładki na rzekach
skala 1:100 000

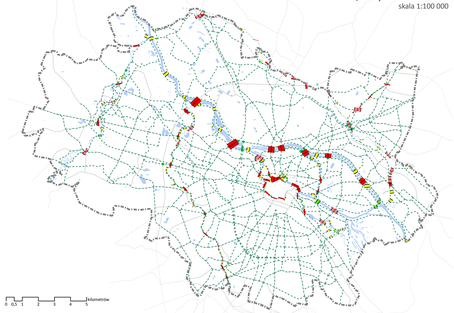
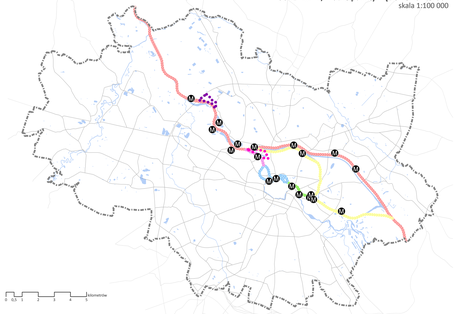
SCHEMAT 4 / ważne punkty węzłowe na rzekach
skala 1:100 000